

Протокол
заседания комиссии по определению границ рыбоводных участков
в Республике Хакасия

г. Абакан

06 мая 2022 г.

№ 02

Председательствовал: Башков Александр Алексеевич, первый заместитель министра сельского хозяйства и продовольствия Республики Хакасия.

Место и время проведения заседания:

Республика Хакасия, г. Абакан, ул. Ленинского Комсомола, д. 3, Министерство сельского хозяйства и продовольствия Республики Хакасия, кабинет первого заместителя министра сельского хозяйства и продовольствия Республики Хакасия, 06.05.2022 с 15-00 до 15-20 часов.

Секретарь Комиссии: Клименко Дмитрий Сергеевич – ведущий советник отдела развития животноводства, племенного дела, аквакультуры и регулирования рыболовства Министерства сельского хозяйства и продовольствия Республики Хакасия;

Присутствовали:

Члены комиссии: Швайгерт Евгений Александрович – начальник отдела развития животноводства, племенного дела, аквакультуры и регулирования рыболовства Министерства сельского хозяйства и продовольствия Республики Хакасия;

Конных Андрей Валериевич – руководитель департамента правовой, кадровой и административной работы – начальник отдела правового обеспечения Министерства сельского хозяйства и продовольствия Республики Хакасия;

Гильгенберг Виктор Иванович – начальник отдела по рыболовству и сохранению водных биоресурсов по Республике Хакасия ФГБУ «Главрыбвод» (по согласованию);

Лебедева Ольга Николаевна – главный специалист-эксперт отдела государственного контроля, надзора и охраны водных биоресурсов по Республике Хакасия Енисейского территориального управления Росрыболовства (по согласованию);

Клещева Ольга Владимировна – начальник отдела по особо охраняемым природным территориям и сохранению биологического разнообразия Министерства природных ресурсов и экологии Республики Хакасия (по согласованию);

Косович Дмитрий Сергеевич – начальник отдела внутреннего ветеринарного надзора Управления Россельхознадзора по Республикам Хакасия и Тыва и Кемеровской области – Кузбассу (по согласованию)

Мякишев Сергей Владимирович – Председатель Комитета по управлению имуществом администрации Бейского района Республики Хакасия (по согласованию).

Мареев Максим Геннадьевич – Сопредседатель Регионального штаба Общественного Народного Фронта в Республике Хакасия (по согласованию).

Заседание комиссии проводится в очной форме, в соответствии с Порядком деятельности комиссии по определению границ рыбоводных участков, утверждённым Приказом Министерства сельского хозяйства Российской Федерации от 11.03.2015 № 94.

Повестка заседания:

Рассмотрение вопроса об определении границ рыбоводного участка на озере «Черное» (Сабинское) расположенного на территории Бейского района Республики Хакасия.

Выступали: Мареев М.Г. и Лебедева О.Н. с предложением не формировать рыбоводный участок на всей акватории озера «Черное» (Сабинское) из-за общественного резонанса и запрете любительского рыболовства.

Мнение члена комиссии Лебедевой О.Н. прилагается к протоколу.

Голосовали:

«за» - 8 человек

«против» - 2 человек

«воздержались» - 0 человек


На заседании присутствуют 10 членов комиссии, что составляет более 50% списочного состава комиссии по определению границ рыбоводных участков в Республике Хакасия. Кворум для принятия решений имеется принято решение определить границы рыбоводного участка расположенного на всей акватории озера «Черное» (Сабинское) расположенного на территории Бейского района Республики Хакасия, карта схема рыбоводного участка прилагается к настоящему протоколу.

Заместитель председателя комиссии




А. А. Башков

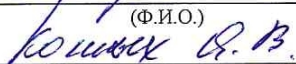
Секретарь комиссии



Д.С. Клименко

Подписи членов комиссии, присутствующих на заседании комиссии по определению границ рыбоводных участков в Республике Хакасия:



(Ф.И.О.)


(Ф.И.О.)



подпись


подпись

Иванов И.И.

_____ (Ф.И.О.)

Ильин И.И.

_____ (Ф.И.О.)

Климов В.В.

_____ (Ф.И.О.)

Косов С.С.

_____ (Ф.И.О.)

Королева В.И.

_____ (Ф.И.О.)

Королев М.И.


_____ (Ф.И.О.)

_____ (Ф.И.О.)

_____ (Ф.И.О.)

_____ (Ф.И.О.)


_____ (Ф.И.О.)



_____ подпись



_____ подпись



_____ подпись



_____ подпись



_____ подпись

_____ подпись

_____ подпись

_____ подпись

_____ подпись

Приложение к протоколу заседания комиссии по определению
 границ рыбоводных участков в Республике Хакасия
 от 06.05.2022 № 02

СВЕДЕНИЯ
О РЫБОВОДНОМ УЧАСТКЕ ВО ВНУТРЕННИХ ВОДАХ РОССИЙСКОЙ ФЕДЕРАЦИИ, ЗА ИСКЛЮЧЕНИЕМ ВНУТРЕННИХ
МОРСКИХ ВОД, РАСПОЛОЖЕННОМ НА ТЕРРИТОРИИ РЕСПУБЛИКИ ХАКАСИЯ*

№ п/п	Наименование водного объекта	Муниципальное образование	Площадь, гектаров	Вид водопользования	Описание границ рыбоводного участка
1	Оз. «Черное» (Сабинское)	Бейский район	630	совместное	Границы определены (по береговой линии) рыбоводного участка расположенного в границах Бейского района Республики Хакасия. (система координат Pulkovo 1942) точка 1 53° 06'51,5535" СШ 91° 07'22,8146" ВД, точка 2 53° 07'30,1234" СШ 91° 07'32,5479" ВД, точка 3 53° 08'27,0338" СШ 91° 06'44,0389" ВД, точка 4 53° 07'30,6800" СШ 91° 06'09,1235" ВД.

* К сведению о рыбоводном участке прилагается карта - схема участка

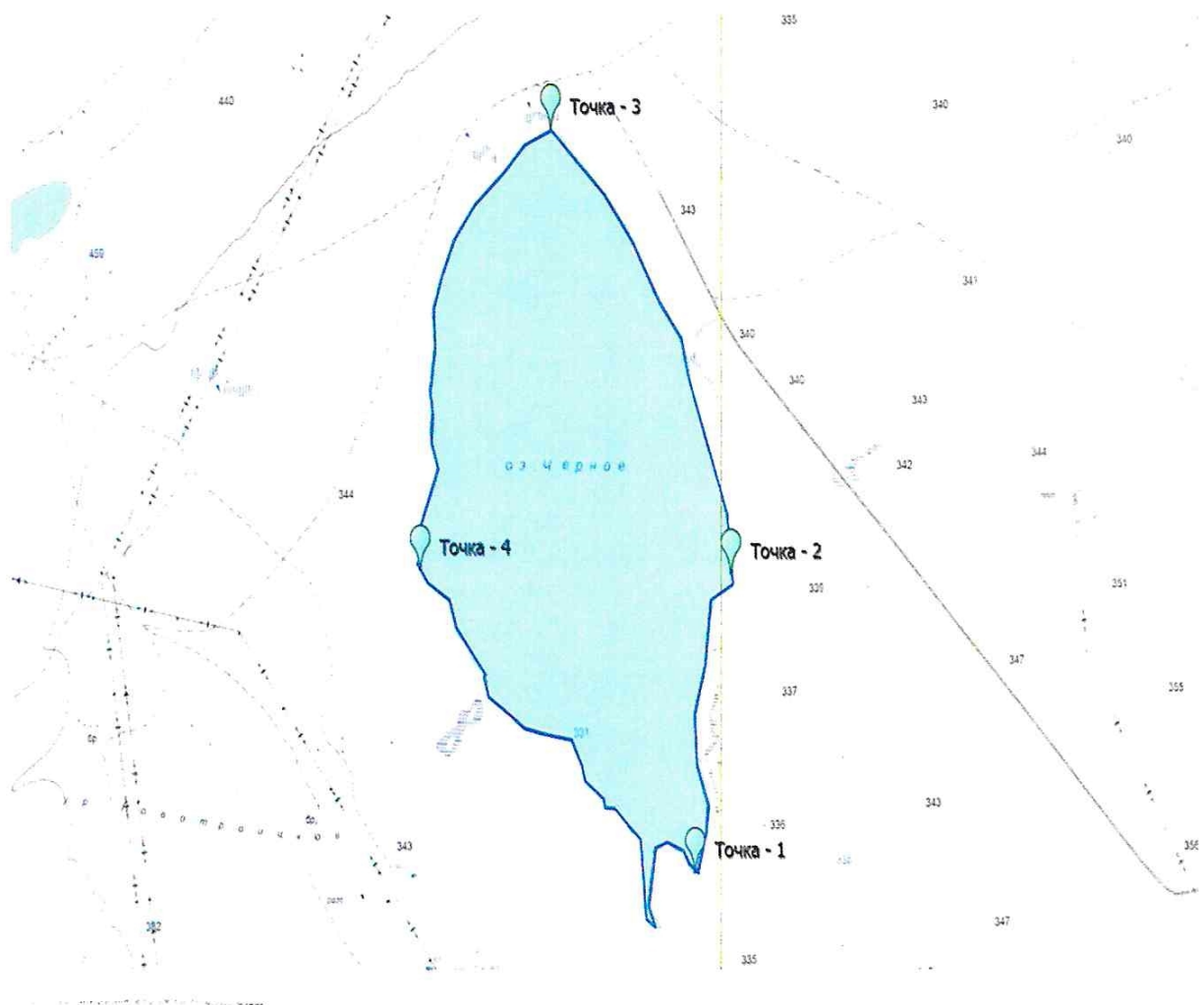


Схема оз. Черное (Сабинское) с нанесенными границами (по береговой линии)
 рыбоводного участка, площадью 630 га, расположенного в границах Бейского района
 Республики Хакасия,
 Географические координаты точек на границах рыбоводного участка,
 (система координат Пулково 1942)

точка 1	53° 06'51,5535"	СШ	91° 07'22,8146"	ВД,
точка 2	53° 07'30,1234"	СШ	91° 07'32,5479"	ВД,
точка 3	53° 08'27,0338"	СШ	91° 06'44,0389"	ВД,
точка 4	53° 07'30,6800"	СШ	91° 06'09,1235"	ВД.

06 мая 2022 г.

Особое мнение члена комиссии по определению границ рыбоводных участков расположенных на водных объектах Республики Хакасия – Лебедевой Ольги Николаевны главного-специалиста эксперта отдела государственного контроля, надзора и охраны водных биологических ресурсов по Республике Хакасия Енисейского территориального управления Федерального агентства по рыболовству.

В целях предупреждения возможных социальных конфликтов с рыболовами-любителями считаю нецелесообразным формирование рыбоводного участка на озере Черное (р. Сабинка, Республика Хакасия, Бейский район, площадью 630 га) по следующим основаниям:

1. Только за 2021 год в Енисейское ТУ Росрыболовства поступило более 10 обращений граждан, переадресованных Прокуратурой Республики Хакасии и Министерством сельского хозяйства и продовольствия Республики Хакасия, о возможности осуществления любительского рыболовства на данном озере;
2. Также в Енисейское ТУ Росрыболовства поступали обращения от Министерства сельского хозяйства и продовольствия Республики Хакасия о сложившихся конфликтных ситуациях между пользователями рыбоводных участков в Бейском районе Республики Хакасия и рыбаками-любителями;
3. Кроме того, рабочей группой Енисейское ТУ Росрыболовства, сформированной по поручению заместителя руководителя Федерального агентства по рыболовству В.И. Соколова, для анализа расположения сформированных рыбоводных участков с целью предупреждения возможных социальных конфликтов с рыболовами-любителями, а также определения перечня водных объектов (участков акваторий), на которых формирование рыбоводных участков в дальнейшем нецелесообразно в связи с наличием традиционных мест осуществления любительского рыболовства, озеро Черное (Новотроицкое) внесено в перечень рыбоводных участков, наличие которых способствует социальным конфликтам с рыболовами-любителями.

06.05.2022



О.Н. Лебедева